



DIREZIONE GENERALE  
CATASTO EDILIZIO URBANO

MILANO

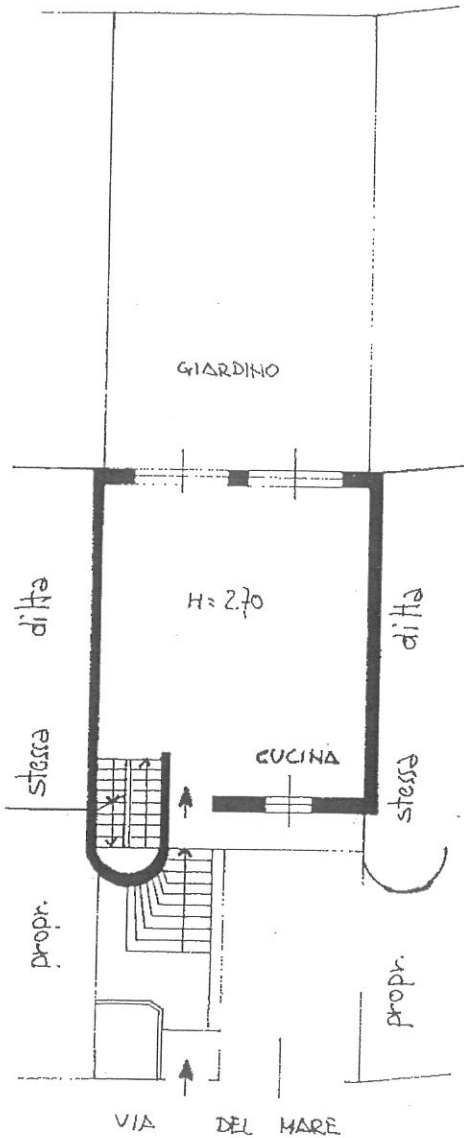
DEL MARE

250

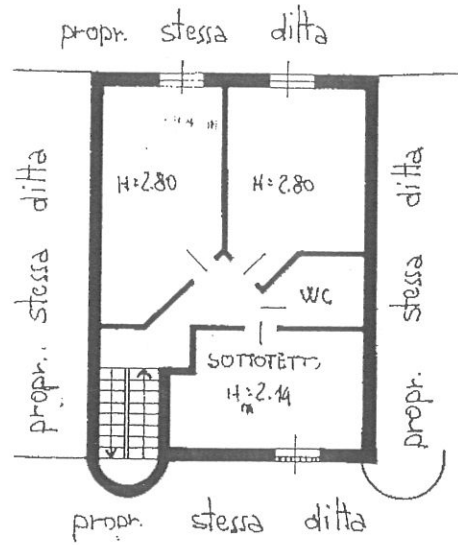
267

PIANO TERRENO

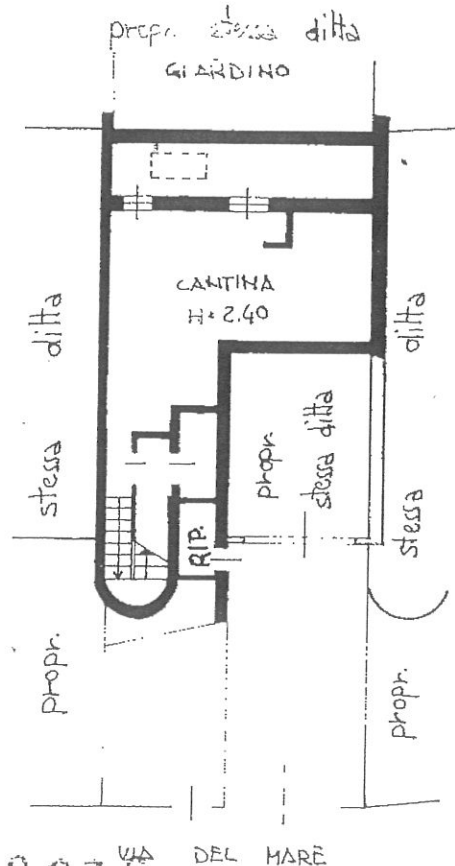
MAPP. 16



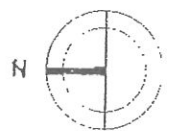
PRIMO PIANO



PIANO INTERRATO



ORIENTAMENTO



SCALA DI 1:200

452675

Dichiarazione di N

Completata dall'ing. FRANCESCO QUARANTA

RISERVATO ALL'UFFICIO

05 GEN. 1989

REGOLAMENTO  
F. 10 - art. 497



MINISTERO DELLE FINANZE

DIREZIONE GENERALE DEL CATASTO E DEI SS.TT. EE

**CATASTO EDILIZIO URBANO** (RDL 13-4-1939, n. 652)

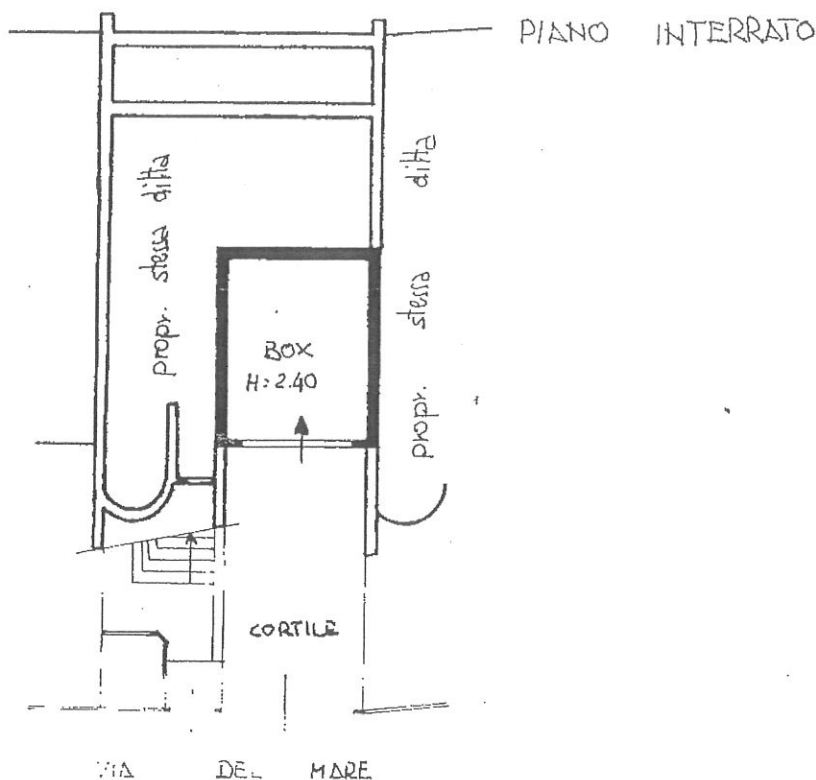
MOD. BN 10

LIRE  
250

Planimetria di u.i.u. in Comune di MILANO

via DEL MARE

civ. 267



ORIENTAMENTO



SCALA DI 1:200

Dichiarazione di N.C. ☒  
Ultima Planimetria in atti ☐

Compilata dall'ing. FRANCESCO QUARANTA  
(titolo cognome e nome)

RISERVATO ALL'UFFICIO

Data presentazione: 05/01/1989 - Data: 14/09/2007 - Vis. n. MI0774339 - Richiesta n. 251642 - Richiedente AGENZIA DEL DEMANIO

Tot.schede: 646 - Formato di acq.: A4 (203x297) - Fatt. di scala: 1:10

F. 646 sub 2 della provincia di Milano n. 10410

Catasto dei Fabbricati - Situazione al 14/09/2007 - Comune di MILANO (F205) - < Foglio: 646 Particella: 84 - Subalterno 2 >  
Via DEL MARE n. 267 piano: S1;