

Bando N.05/2022

SERVIZI IN QUARTIERE

MUNICIPIO 8
Via Giulio Natta 20, scala UN, interno D
20151

MUNICIPIO 8

QUARTIERE GALLARATESE



Unità a bando:

TIPOLOGIA	CODICE U.I.	INDIRIZZO	CIVICO	CAP	SCALA	PIANO	INTERNO	FOGLIO	MAPPALE	SUB	SUP. NETTA
Negozio	030003501010UN00D	Via Natta	20	20151	UN	T	D	211	12	30	89

Totale residenti a Milano nel 2021: 1.386.285 | Totale residenti nel quartiere Gallaratese nel 2021: 36.992

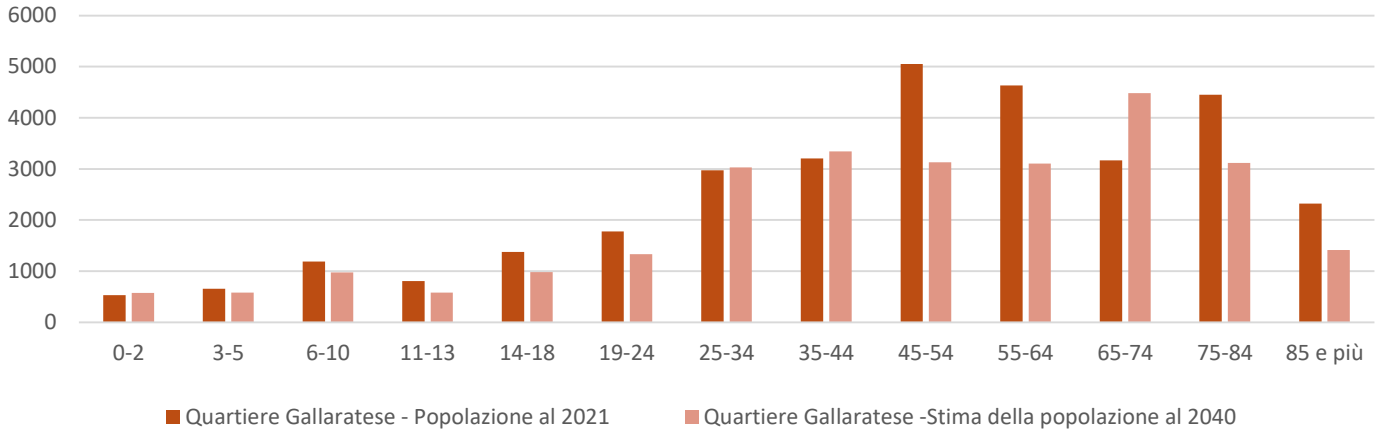

Grafico 1: popolazione residente per classi di età (anno 2021 e proiezione al 2040)

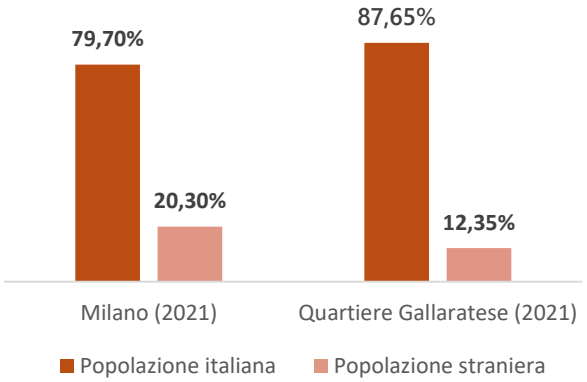

Grafico 2: popolazione residente per nazionalità (2021)

Totale famiglie a Milano nel 2021: 751.850 | Totale nuclei famigliari residenti nel quartiere Gallaratese al 2021: 16.667

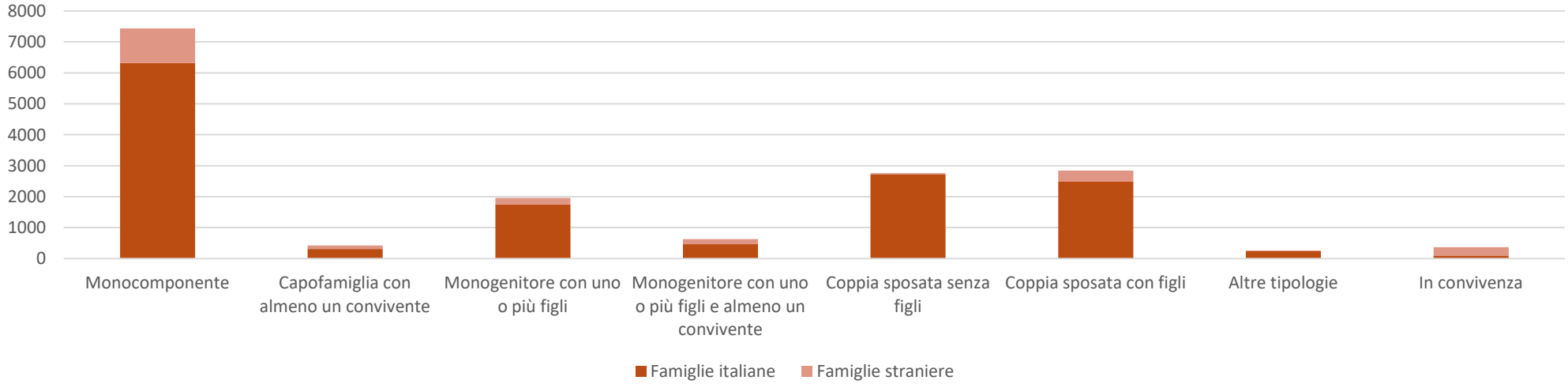

Grafico 3: tipologia dei nuclei famigliari presenti nel quartiere Gallaratese (2021)

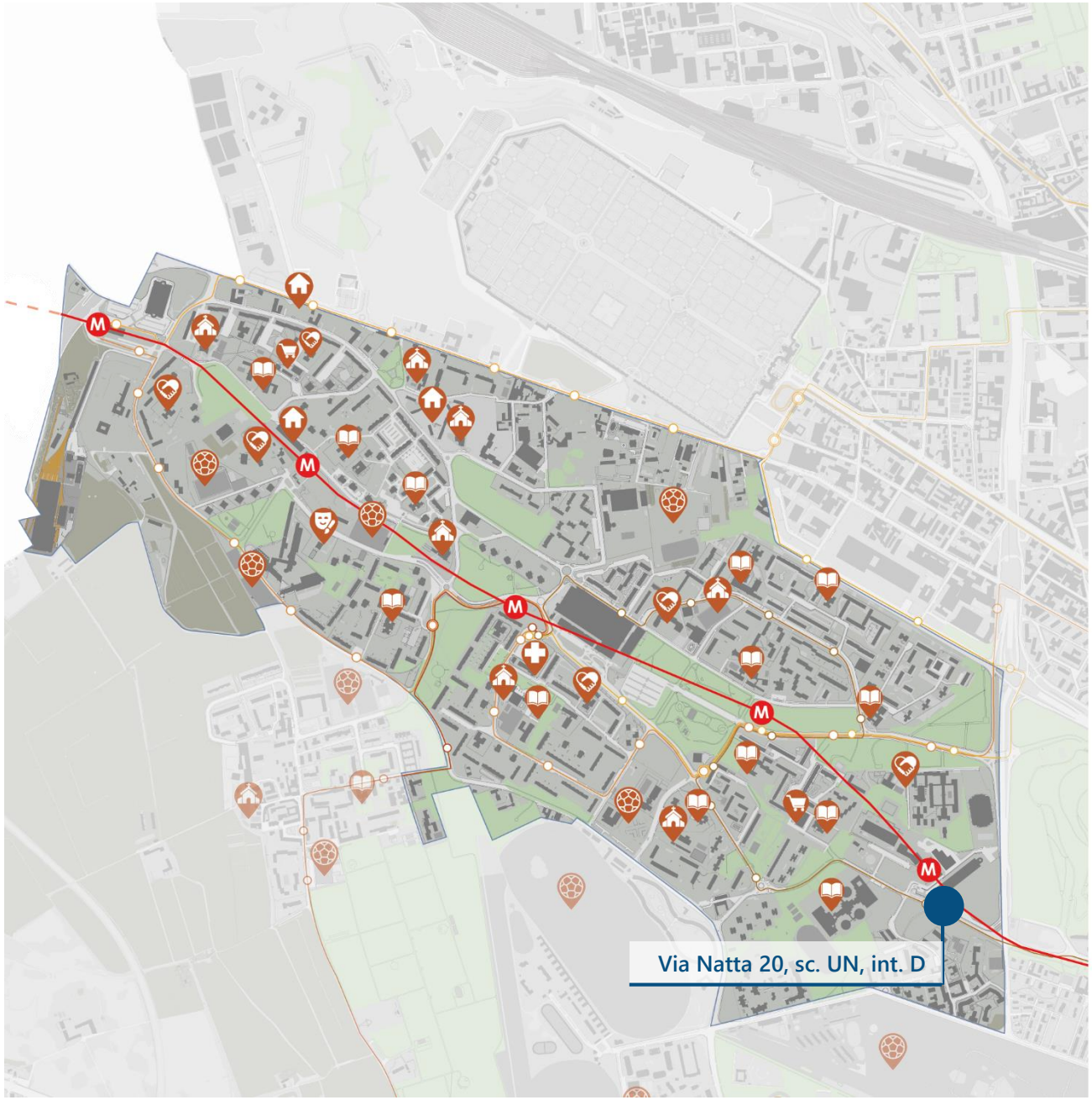

QUARTIERE GALLARATESE

LEGENDA

Area libera sottoposta a bando di assegnazione

Via Natta 20, sc. Unica, interno D

Tessuto urbano

- Urbanizzato
- Terreni ad uso agrigolo
- Verde urbano

Trasporto pubblico

- Linea metropolitana - M1
- Bus 68 - Bonola-Bergognone/Bergognone-Bonola
- Bus 64 - Lorenteggio-Bonola/Bonola-Lorenteggio
- Bus 69 - Molino Dorino-Gallaratese/Gallaratese-Molino Dorino
- Bus 528- Rho-CimiteroMaggiore/CimiteroMaggire-Rho
- Bus 40 - Bonola/Niguarda-Niguarda/Bonola

Servizi

- Istruzione
- Sport
- Cultura
- Sanità
- Commercio
- Strutture religiose
- Servizi sociali
- Servizi abitativi

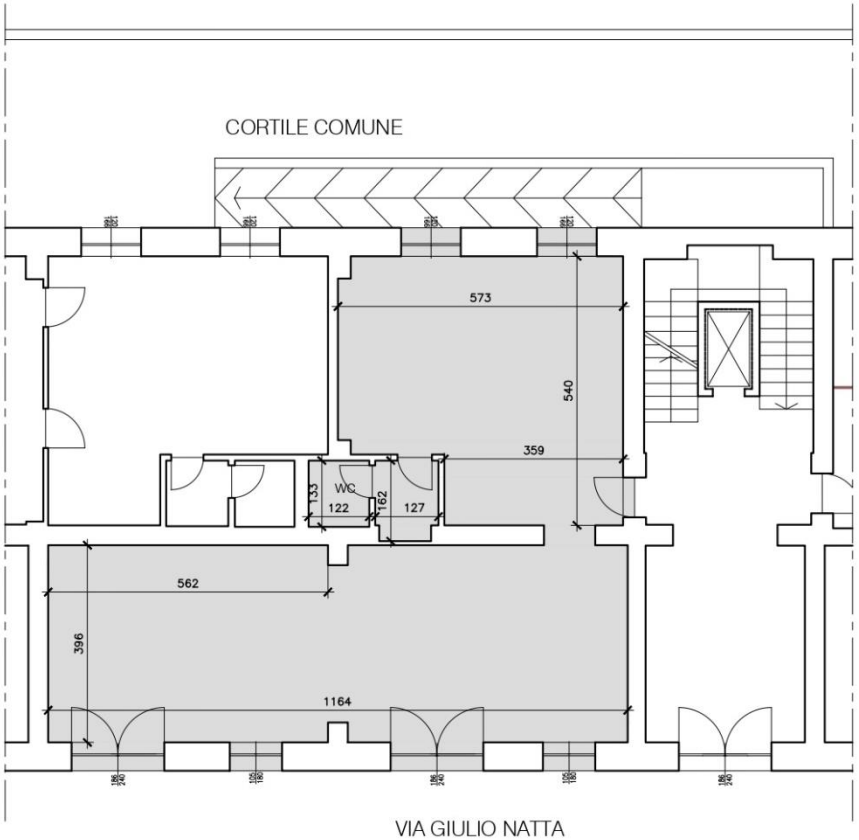

PIANO TERRA







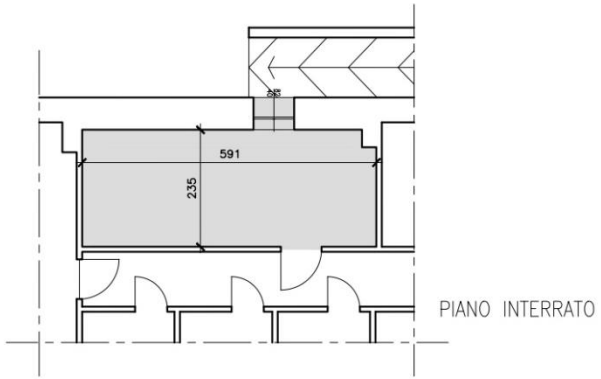

PIANO INTERRATO

SCALA 1:100

NB: Planimetria come da elaborati grafici del patrimonio,
le suddivisioni interne potrebbero differire dallo stato di fatto.

Tipologia T/1 - Negozi e locali assimilabili
Identificativi catastali: foglio 211 - mapp. 12 - sub. 30
Superficie catastale: 92 mq
Ubicazione: Via Natta, 20 - Milano - scala UN piano T interno D