

Milano



Comune di Milano

DIREZIONE Mobilità

Area Pianificazione e Programmazione Mobilità
Unità Mobilità Sostenibile

ANALISI DEI SITI

OGGETTO: FORNITURA CON POSA IN OPERA DI N.6 VELOSTAZIONI MODULARI PER IL RICOVERO DELLE BICICLETTE.

CUP B40A16000070005

IL RESPONSABILE DEL PROCEDIMENTO
Federico Confalonieri

IL DIRETTORE DI DIREZIONE MOBILITA'
Stefano Riazzola

Rev. 0	18/06/2021				
Rev.	Data	Descrizione	Red.	Rev.	File



Mobility4MI

VELOSTAZIONI

Fornitura con Posa in opera

Analisi dei siti

Elaborato:	Codifica:	Redatto:	Verificato:	Approvato:
Presentazione	200040035_00	Ilaria Farina Veronica Gaiani Aurora Zeller-Celso	Veronica Gaiani Roberta Righini Marco Mastretta	Valentino Sevino
Data:	Revisione:			
24/11/2021	00			

Sommario

Introduzione.....	4
1. Bignami	5
2. Bisceglie	9
3. Centrale	15
4. Maciachini	19
5. Molino Dorino	23
6. Romolo.....	27

Introduzione

Il presente dossier costituisce integrazione al documento "Relazione generale_Allegato 1", per l'approfondimento delle caratteristiche principali dei 6 siti oggetto del servizio di posa e fornitura.

Per ogni sito vengono forniti:

- Una tavola di inquadramento con il dettaglio della rete ciclabile, del trasporto pubblico e di altri servizi di mobilità, oltre che di eventuali attrattori nelle vicinanze.
- Una tavola di inquadramento con visuale satellite con il dettaglio delle distanze a piedi e in bici da/verso altri servizi di mobilità per interscambio modale, attrattori, comuni contermini e centro città.
- Una tavola di riferimento per la progettazione, con il dettaglio dell'area di progetto (misure indicative, posizionamento, localizzazione indicativa dei quadri di derivazione).
- Alcune foto effettuate in sede di sopralluogo che possano aiutare a conoscere il sito e le sue principali caratteristiche.

Bignami – inquadramento 1



Bignami – inquadramento 2



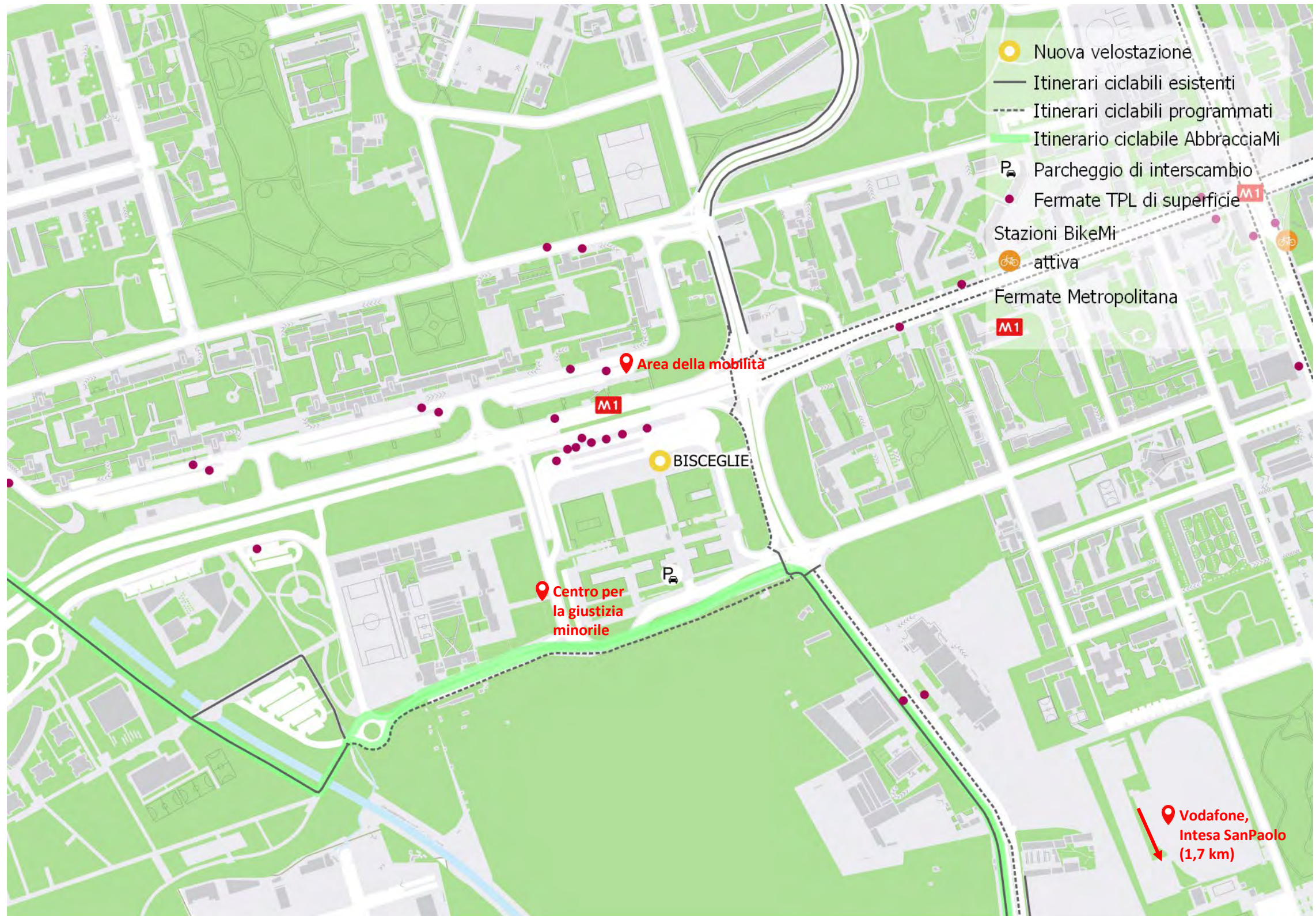
Bignami – riferimenti progettuali



Bignami – stato di fatto



Bisceglie – inquadramento 1



Bisceglie – inquadramento 2



Bisceglie – riferimenti progettuali



Bisceglie – riferimenti progettuali - area della mobilità via Lucca



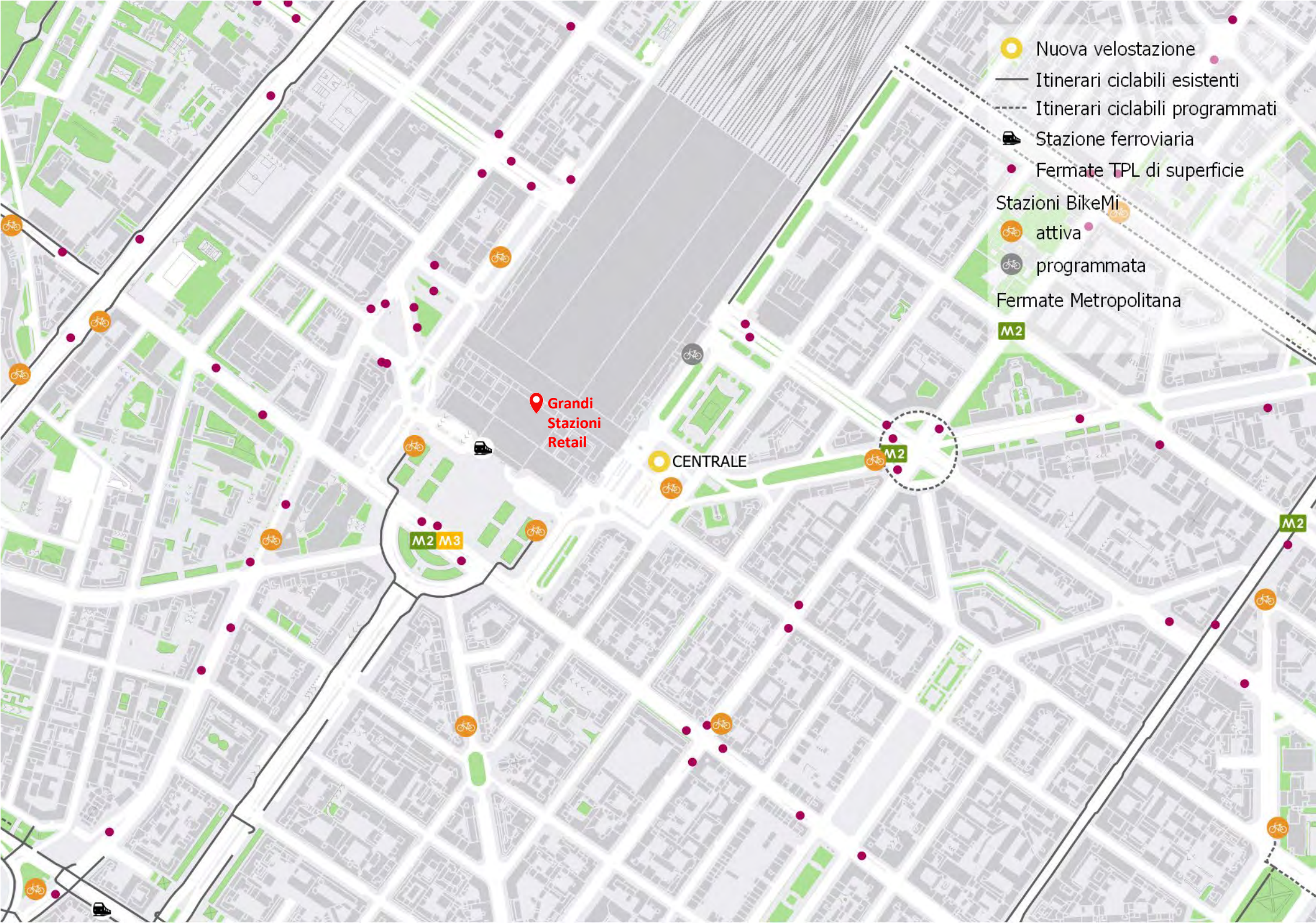
Bisceglie – stato di fatto



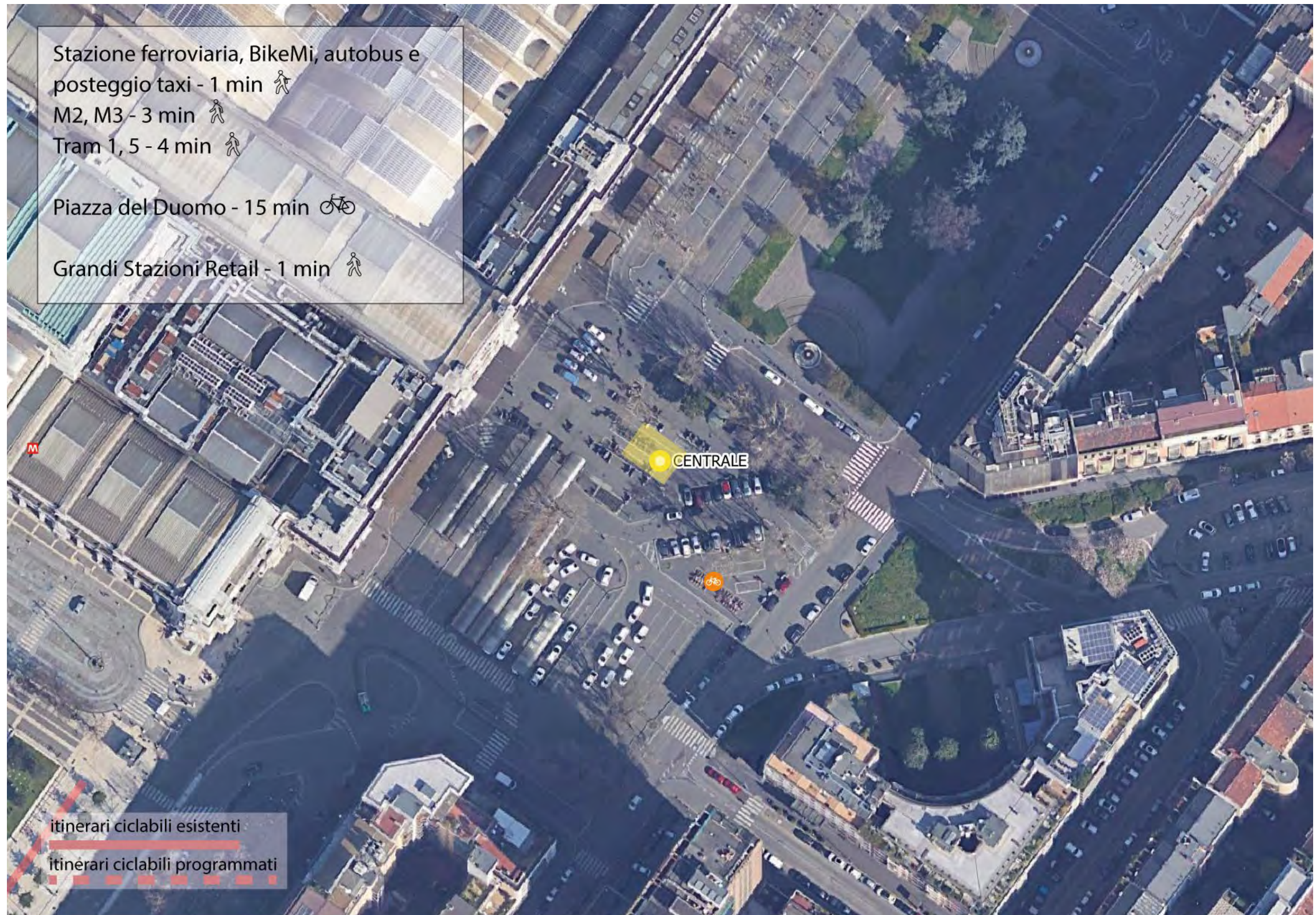
Bisceglie – stato di fatto – area della mobilità via Lucca



Centrale – inquadramento 1



Centrale – inquadramento 2



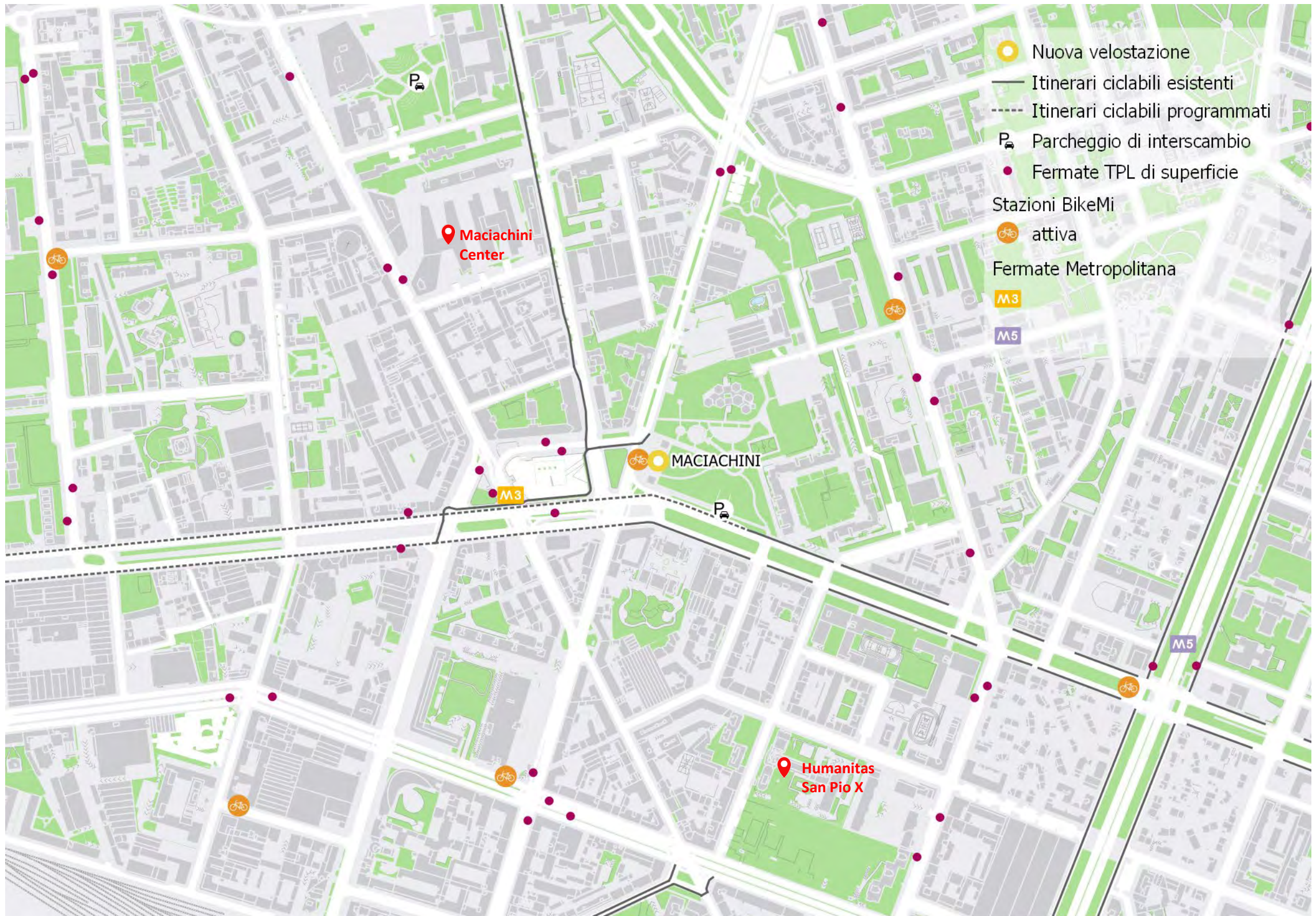
Centrale – riferimenti progettuali



Centrale – stato di fatto



Maciachini – inquadramento 1



Maciachini – inquadramento 2



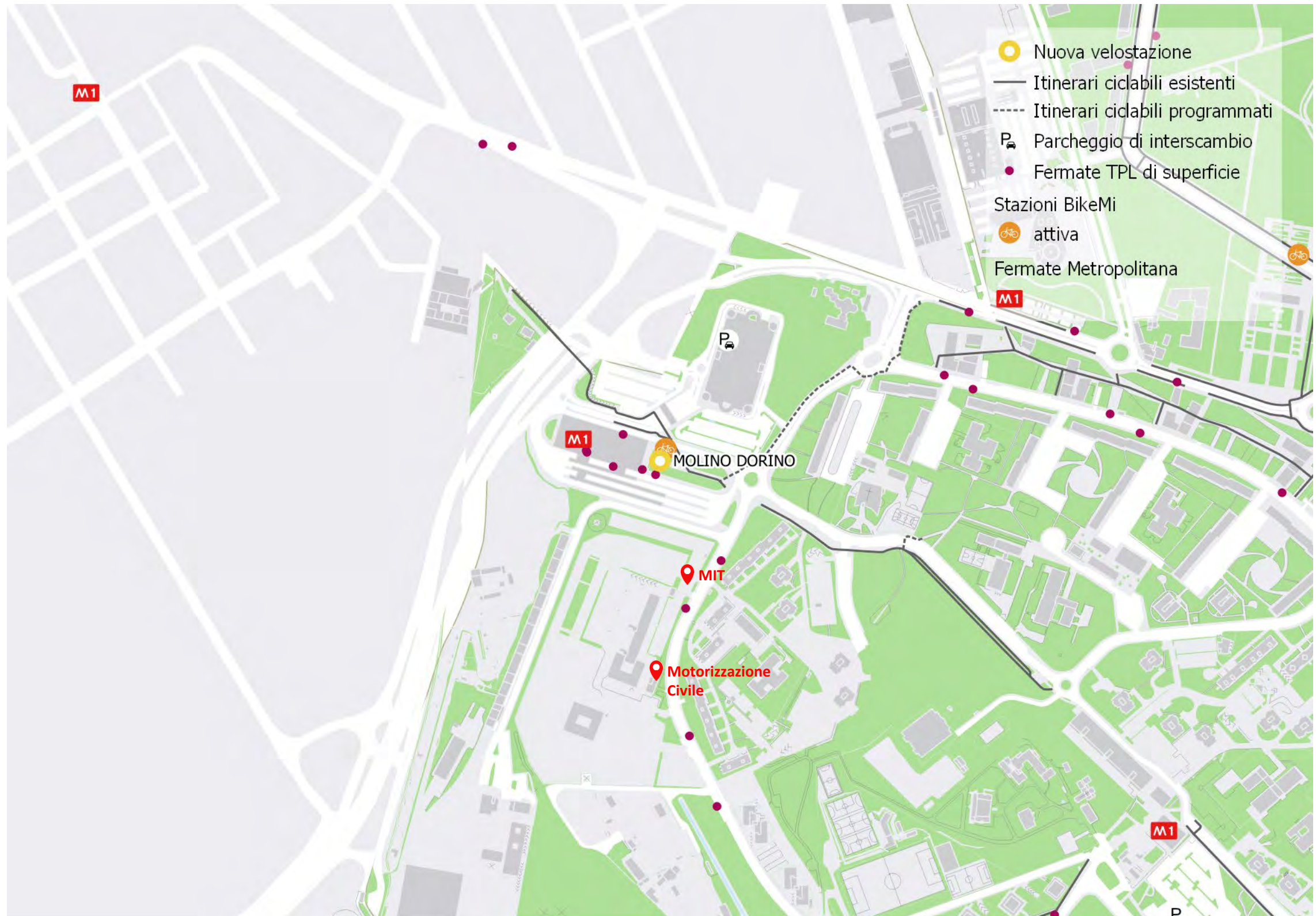
Maciachini – riferimenti progettuali



Maciachini – stato di fatto



Molino Dorino – inquadramento 1



Molino Dorino – inquadramento 2



Molino Dorino – riferimenti progettuali: impronta tipo



Molino Dorino – stato di fatto



Romolo – inquadramento 1




Romolo – inquadramento 2



Romolo – riferimenti progettuali – Largo Ascari



Romolo – riferimenti progettuali – Largo Tazio Nuvolari



Romolo – stato di fatto - Largo Ascari



Romolo – stato di fatto - Largo Tazio Nuvolari

